

TV.01

Inquadramento territoriale

Scala di rappresentazione 1:5.000

SINDACO
Pollastri Mauro Samuele

ASSESSORE ECOLOGIA E AMBIENTE - EDILIZIA PRIVATA - URBANISTICA
Della Giovanna Elisabetta

UFFICIO DI PIANO
Elisabetta Dell'Aversana (Responsabile area Edilizia Privata, Urbanistica, Lavori Pubblici, Manutenzioni, Ecologia, Spese Unico per le Attività Produttive e Imprese)
Valerio Maria Giuseppina (Responsabile U.O. Servizi demografici) - Stato Civile - Elettorale - Leva - Anagrafe, Andrea Formenti

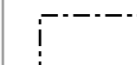



GRUPPO DI PROGETTAZIONE
Centro Studi PIM
Franco Sacchi (Direttore)
Davide Cervi (Paolo progetto), Cristina Trevis (Consulente esterna)



ADOZIONE con Delibera del C.C. n. ... del ...
APPROVAZIONE con Delibera del C.C. n. ... del ...

IST.16.23.ELA-TV01-LAV01
Data elaborazione luglio 2025

Legenda

-  Confine comunale
-  Parchi locali di interesse sovacomunale - PUS [PTCP MB art. 36]
-  Rete Verde di Ricomposizione paesaggistica - RV [PTCP MB art. 31]
- Vincoli amministrativi**
-  Fascia di rispetto cimiteriale [PGT vigente - DCC n. 31 del 21/1/2022]

