


VARIANTE GENERALE
PIANO DI GOVERNO DEL TERRITORIO

PGI

PS / Piano dei Servizi
PROGETTO DI PIANO



PS.02

Rete Ecologica Comunale [REC]

Scala di rappresentazione 1:5.000

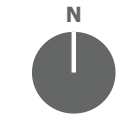
SINDACO
Monica Buzzini

ASSESSORE ALL'URBANISTICA - MOBILITA' - ATTIVITA' PRODUTTIVE E COMMERCIO
Maria Enrica Gabiati


SEGRETARIO COMUNALE
Ivan Roncen

UFFICIO DI PIANO
Elisabetta Dell'Aversana (Responsabile area Edilizia Privata, Urbanistica, Lavori Pubblici, Manutenzioni, Ecologia, Spese Unico per le Attività Produttive e Imprese)

GRUPPO DI PROGETTAZIONE
Centro Studi PIM
Franco Sacchi (Direttore)
Dario Corvi (Capo progetto), Valentina Brambilla, Alma Grieco (Staff PIM)
Alessandro Ali, Elena Corsi, Marco Norcario, Dario Sbalzarini, Elisa Torricelli (Consulenti esterni)
Francesca Boeri, Evelina Sansoni (VAS)

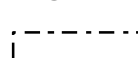


ADOZIONE con Delibera del C.C. n. ____ del ____ / ____ / ____
APPROVAZIONE con Delibera del C.C. n. ____ del ____ / ____ / ____




IST_04_20_ELA_TV35_AV16
Data elaborazione: settembre 2021


Legenda

 Confine comunale


Sistema delle aree protette


 Parchi Locali di Interesse Sovracomunale - PLUS P.A.N.E.


Elementi della Rete Ecologica Regionale (RER)


 Elementi di secondo livello della RER

Elementi della Rete Ecologica Provinciale (REP)


 Rete verde di ricomposizione paesaggistica - RV [PTCP MB art. 31]


 Corridoi ecologici secondari [PTCP CMM art. 45]


 Principali linee di continuità ecologica

 Interferenze dei progetti di infrastrutture con i corridoi acqua [PTCP CMM art. 47]


Elementi della Rete Ecologica Comunale (REC)

 Connessioni ecologiche di interesse locale da realizzare o potenziare


 Zone di riqualificazione ecologica


 Parchi urbani e aree verdi di progetto


Elementi di criticità per la rete ecologica


 Varchi insediativi a rischio per la connettività ecologica


Aree di supporto alla rete ecologica


 Aree agricole


 Aree boscate


 Orti


 Parchi e verde urbano

 Parchi e verde urbano previsti all'interno degli Ambiti di Trasformazione


 Ambiti di Compensazione

 Corsi d'acqua principali


 Rogge e cavi secondari


 Filari alberati


Ambiti della città pubblica - Disciplina del Piano dei Servizi


 Aree e attrezzature pubbliche o di interesse pubblico e generale

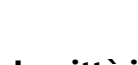
Sistema della mobilità lenta

 Rete ciclo pedonale esistente di rilevanza sovracomunale


 Rete ciclo pedonale di progetto di rilevanza sovracomunale

 Rete ciclopedonale esistente

 Rete ciclopedonale di progetto

 Percorsi pedonali nei parchi

La città in trasformazione

 Ambiti di trasformazione