


**VARIANTE GENERALE**  
PIANO DI GOVERNO DEL TERRITORIO

**PGI**

**PS / Piano dei Servizi**  
**PROGETTO DI PIANO**



# PS.01

## Aree per attrezzature pubbliche - Offerta esistente e strategie di Piano

Scala di rappresentazione 1:5.000


**SINDACO**  
Monica Buzzini


**ASSESSORE ALL'URBANISTICA - MOBILITA' - ATTIVITA' PRODUTTIVE E COMMERCIO**  
Maria Enrica Gabaiati

**SEGRETARIO COMUNALE**  
Ivan Roncen


**UFFICIO DI PIANO**  
Elisabetta Dell'Aversana (Responsabile area Edilizia Privata, Urbanistica, Lavori Pubblici, Manutenzioni, Ecologia, Spese Unico per le Attività Produttive e Imprese)


**GRUPPO DI PROGETTAZIONE**  
Centro Studi PIM  
Franco Sacchi (Direttore)  
Dario Corvi (Capo progetto), Valentina Brambilla, Alma Grieco (Staff PIM)  
Alessandro Ali, Elena Corsi, Marco Norcario, Dario Sbalzarini, Elisa Torricelli (Consulenti esterni)  
Francesca Boeri, Evelina Sansoni (VAG)


**ADOZIONE** con Delibera del C.C. n. \_\_\_\_ del \_\_\_\_ / \_\_\_\_ / \_\_\_\_  
**APPROVAZIONE** con Delibera del C.C. n. \_\_\_\_ del \_\_\_\_ / \_\_\_\_ / \_\_\_\_


**IST. 04\_20\_ELA\_TV15\_AV15**  
Data elaborazione: settembre 2021

**Legenda**

 Confine comunale

 Progetti strategici per lo spazio pubblico

 Il nuovo parco urbano di viale Monza

 Il parco lineare del Molgora e della spina verde nord

**Aree e attrezzature pubbliche o di interesse pubblico e generale**

Servizi e attrezzature esistenti

- Servizi amministrativi e istituzionali
- Servizi per l'istruzione
- Servizi sportivi
- Servizi religiosi
- Servizi e attrezzature cimiteriali
- Servizi abitativi
- Servizi alla produzione
- Attrezzature tecnologiche; AT - Attrezzature tecnologiche, <Null>
- Parcheggi pubblici e privati ad uso pubblico
- Parchi e verde urbano

Servizi e attrezzature di progetto

- Aree e attrezzature pubbliche o di interesse pubblico e generale
- Parcheggi pubblici e privati ad uso pubblico
- Parchi e verde urbano

**Spazi per la mobilità**

Viabilità di progetto

Tracciato di viabilità in previsione

Rete dei percorsi ciclo-pedonali

Esistenti

- Percorsi ciclabili di interesse regionale (PCIR n. 06 Villoresi)
- Percorsi ciclabili di rilevanza provinciale (PSMC MB e MiBici)
- Percorsi di rilevanza comunale

Di progetto

- Percorsi ciclabili di interesse regionale (PCIR n. 06 Villoresi)
- Percorsi ciclabili di rilevanza provinciale (PSMC MB e MiBici)
- Percorsi di rilevanza comunale

Viabilità di interesse paesaggistico - VIP (PTCP MB art. 28)

- Trame dei percorsi rurali

**La città in trasformazione**

Ambiti di Trasformazione

Aree per servizi previsti all'interno degli Ambiti di Trasformazione

- Parcheggi pubblici e privati ad uso pubblico
- Parchi e verde urbano
- Ambiti di Compensazione

**Studio comunale di gestione del rischio idraulico**

- Misure strutturali

**Sistema delle aree protette**

- Parchi Locali di Interesse Sovracomunale (PTCP MB art. 36)