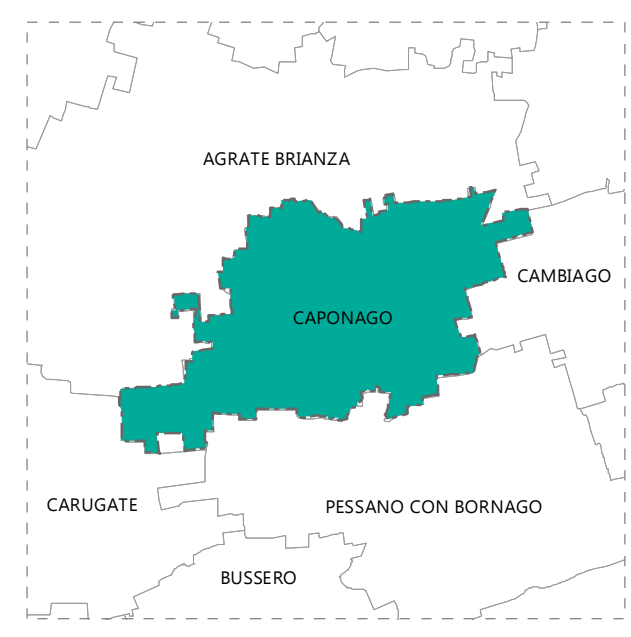


VARIANTE GENERALE
PIANO DI GOVERNO DEL TERRITORIO

PGI

DP / Documento di Piano
PROGETTO DI PIANO



DP.02

Carta della sensibilità paesaggistica

Scala di rappresentazione 1:5.000

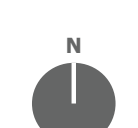
SINDACO
Monica Buzzini

ASSESSORE ALL'URBANISTICA - MOBILITA' - ATTIVITA' PRODUTTIVE E COMMERCIO
Maria Enrica Gabiati


SEGRETARIO COMUNALE
Ivan Roncen

UFFICIO DI PIANO
Elisabetta Dell'Aversana (Responsabile area Edilizia Privata, Urbanistica, Lavori Pubblici, Manutenzioni, Ecologia, Spese Unico per le Attività Produttive e Imprese)

GRUPPO DI PROGETTAZIONE
Centro Studi PIM
Franco Sacchi (Direttore)
Dario Corvi (Capo progetto), Valentina Brambilla, Alma Grieco (Staff PIM)
Alessandro Ali, Elena Corsi, Marco Norcario, Dario Sbalzarini, Elisa Torricelli (Consulenti esterni)
Francesca Boeri, Evelina Sansoni (VAS)

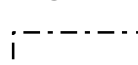


ADOZIONE con Delibera del C.C. n. ____ del ____ / ____ / ____
APPROVAZIONE con Delibera del C.C. n. ____ del ____ / ____ / ____





IST_04_20_ELA_TV08_AV08
Data elaborazione: settembre 2021


Legenda


 Confine comunale

Classi di sensibilità paesaggistica


 Molto alta

 Alta

 Media

 Bassa

Ambiti, aree, sistemi ed elementi assoggettati a specifica tutela del Codice dei beni culturali e del paesaggio (DLgs 42/2004)

 Fiumi, torrenti e corsi d'acqua pubblici (DLgs 42/04 art. 142, comma 1, lettera c); già L.431/85)