



**VARIANTE GENERALE**  
PIANO DI GOVERNO DEL TERRITORIO

**PGI**

**DP / Documento di Piano**  
**PROGETTO DI PIANO**



# DP.01

## Strategie di Piano

Scala di rappresentazione 1:5.000

**SINDACO**  
Monica Buzzini

**ASSESSORE ALL'URBANISTICA - MOBILITA' - ATTIVITA' PRODUTTIVE E COMMERCIO**  
Maria Enrica Gabiati

**SEGRETARIO COMUNALE**  
Ivan Roncen


**UFFICIO DI PIANO**  
Eliabetta Dell'Aversana (Responsabile area Edilizia Privata, Urbanistica, Lavori Pubblici, Manutenzioni, Ecologia, Spese Unico per le Attività Produttive e Imprese)


**GRUPPO DI PROGETTAZIONE**  
Centro Studi PIM  
Franco Sacchi (Direttore)  
Dario Corvi (Capo progetto), Valentina Brambilla, Alma Grieco (Staff PIM)  
Alessandro Ali, Elena Corsi, Marco Norcario, Dario Sbalzarini, Elisa Torricelli (Consulenti esterni)  
Francesca Boeri, Evelina Sansoni (VAG)





ADOZIONE con Delibera del C.C. n. \_\_\_\_ del \_\_\_\_ / \_\_\_\_ / \_\_\_\_  
APPROVAZIONE con Delibera del C.C. n. \_\_\_\_ del \_\_\_\_ / \_\_\_\_ / \_\_\_\_



IST\_04\_20\_ELA\_TV07\_AV07  
Data elaborazione: settembre 2021



- Legenda**
-  Confine comunale


 Ambiti di Trasformazione
- Completare il tessuto urbano**
- Aree di progetto all'interno degli Ambiti di Trasformazione



 Aree di concentrazione fondiaria


 Parchi e verde urbano


 Parcheggi
- Rafforzare l'identità di un piccolo centro e rigenerare il patrimonio storico**
-  Ambiti di rigenerazione urbana e territoriale (ai sensi della L.R. 18/19)


 Nucleo storico e il sistema dei nuclei casali
- Costruire l'infrastruttura verde e blu e custodire il paesaggio agricolo, risorsa del territorio**
-  Il sistema dei parchi urbani - Struttura portante dell'infrastruttura verde e blu



 Parchi urbani in progetto o da riqualificare


 Parchi e verde urbano esistente a supporto dell'infrastruttura verde e blu
- Conessioni tra i parchi urbani**
-  Ambiti di Compensazione


 Ambiti agricoli
- Proposta di miglioramento degli Ambiti destinati all'attività agricola di interesse strategico [PTCP MB art.7 c.3]


 Proposta di ampliamento




 Proposta di modifica


 Parchi Locali di Interesse Sovracomunale - PLUS P.A.N.E.
- Sistema della mobilità lenta**
-  Percorsi Ciclabili di Interesse Regionale (PCIR) - Percorso n.6 Villoresi


 Rete ciclo pedonale esistente di rilevanza sovracomunale



 Rete ciclo pedonale di progetto di rilevanza sovracomunale


 Rete ciclopedonale esistente


 Rete ciclopedonale di progetto
- Ambiti della città pubblica - Disciplina del Piano dei Servizi**
-  Attrezzature pubbliche e di interesse pubblico o generale
- Consolidare il sistema economico e implementare l'attrattività**
-  Ambiti per attività economiche


 Ambiti territoriali estrattivi e cave di recupero [Piano Cave Provincia MB]

 Norma Transitoria per insediamenti di attività economiche

 Servizi alla produzione
- Sistema della viabilità - Accessibilità su gomma**
-  Sistema autostradale

 Sistema tangenziale di Caponago

 Punti di accesso al sistema autostradale

 Viabilità locale di progetto