


**VARIANTE GENERALE**  
PIANO DI GOVERNO DEL TERRITORIO

**PGI**

**DP / Documento di Piano**  
**QUADRO CONOSCITIVO**



# QC.01

## Infrastrutture e mobilità

Scala di rappresentazione 1:10.000

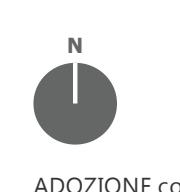
**SINDACO**  
Monica Buzzini

**ASSESSORE ALL'URBANISTICA - MOBILITA' - ATTIVITA' PRODUTTIVE E COMMERCIO**  
Maria Enrica Garbati


**SEGRETARIO COMUNALE**  
Ivan Ronzoni

**UFFICIO DI PIANO**  
Elisabetta Dell'Aversana (Responsabile area Edilizia Privata, Urbanistica, Lavori Pubblici, Manutenzioni, Ecologia, Spese Unico per le Attività Produttive e Imprese)


**GRUPPO DI PROGETTAZIONE**  
Cento Studi PIM  
Franco Sacchi (Direttore)  
Dario Corvi (Capo progetto), Valentina Brambilla, Alma Grieco (Staff PIM)  
Alessandro Ali, Elena Corsi, Marco Norcario, Dario Sbalzarini, Elisa Torricelli (Consulenti esterni)  
Francesca Boeri, Evelina Sansonetti (VAG)




ADDESIONE con Delibera del C.C. n. \_\_\_\_ del \_\_\_\_ / \_\_\_\_ / \_\_\_\_  
APPROVAZIONE con Delibera del C.C. n. \_\_\_\_ del \_\_\_\_ / \_\_\_\_ / \_\_\_\_





IST. 04\_20\_ELA\_TV01\_AV01  
Data elaborazione: settembre 2021


- Legenda**
-  Confine comunale


**Assetto della rete stradale [PTCP MB art.40]**

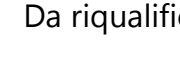
 Esistenti

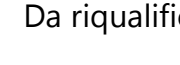
 Autostrade, strade extraurbane principali e svincoli a più livelli


 Strade extraurbane secondarie e viabilità urbana principale di I° livello


 Strade extraurbane secondarie e viabilità urbana principale di II° livello

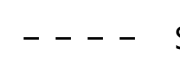
 Strade extraurbane secondarie e viabilità urbana principale di III° livello

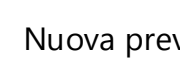
 Da riqualificare o potenziare


 Strade extraurbane secondarie e viabilità urbana di I° livello

 Strade extraurbane secondarie e viabilità urbana di II° livello


 Strade extraurbane secondarie e viabilità urbana di III° livello


 Nuova previsione


 Strade extraurbane secondarie/viabilità urbana di III° livello

 Viabilità di progetto del PGT vigente


**Rete metropolitana e tramviaria**


 Linea metropolitana M2 esistente

 Corridoio di forza S-BUS2 in previsione


 Stazioni della linea metropolitana (esistenti)


**Sistema del trasporto pubblico locale - NET**

 Linee autobus Z314 e Z315


 Fermate trasporto pubblico interurbano


**Percorsi ciclabili di rilevanza sovracomunale**


 Percorsi ciclabili di rilevanza nazionale e regionale [Bicitalia e PCIR]


 Percorsi ciclabili di rilevanza provinciale [PSMC MB e MiBici]


**Ambiti del tessuto urbano consolidato - Destinazioni d'uso prevalente**


 Ambiti prevalentemente produttivi


 Ambiti prevalentemente terziaria/direzionale e ricettivo

 Ambiti prevalentemente commerciali


 Medie strutture di vendita

 Grandi strutture di vendita

 Servizi pubblici e di interesse pubblico o generale

 Ambiti di trasformazione del PGT vigente

**Aree sottoposte a vincoli o tutele**

 Parchi Regionali e PLUS